

Université Libre de Bruxelles Campus du Solbosch

ULB

50, Avenue FD Roosevelt
1050 Bruxelles

○ ULB **60** (ou Devèze-ULB)

T 25 94 B 71 72

○ Buyl **60**

T 7 25 94 B 71

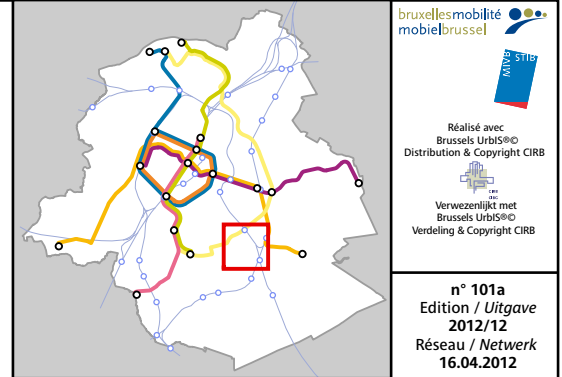
○ Cimetière d'Ixelles **60**

B 71 72 95

Les données représentées sont telles que communiquées par le gestionnaire concerné

Légende

- Accès piétons
- Accès cyclistes
- Equipements cyclables
- Parking vélos
- Informations - Inscriptions
- ULB Campus de la Plaine
- ULB Campus du Solbosch
- Parking privés
- CAMBIO - Voiture partagée
- Villo!
- Zencar : Voitures électriques
- Taxis
- Commissariat de Police
- VUB Campus Etterbeek

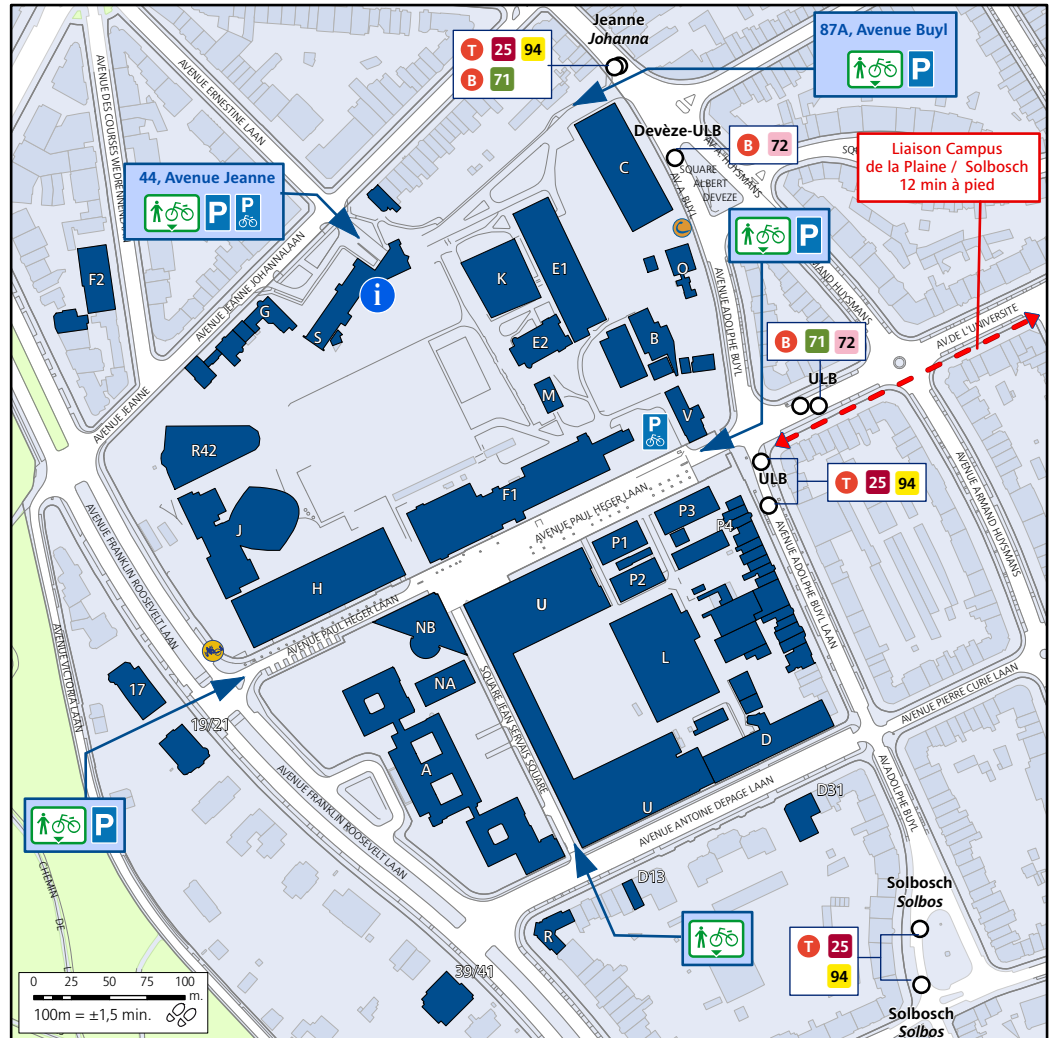
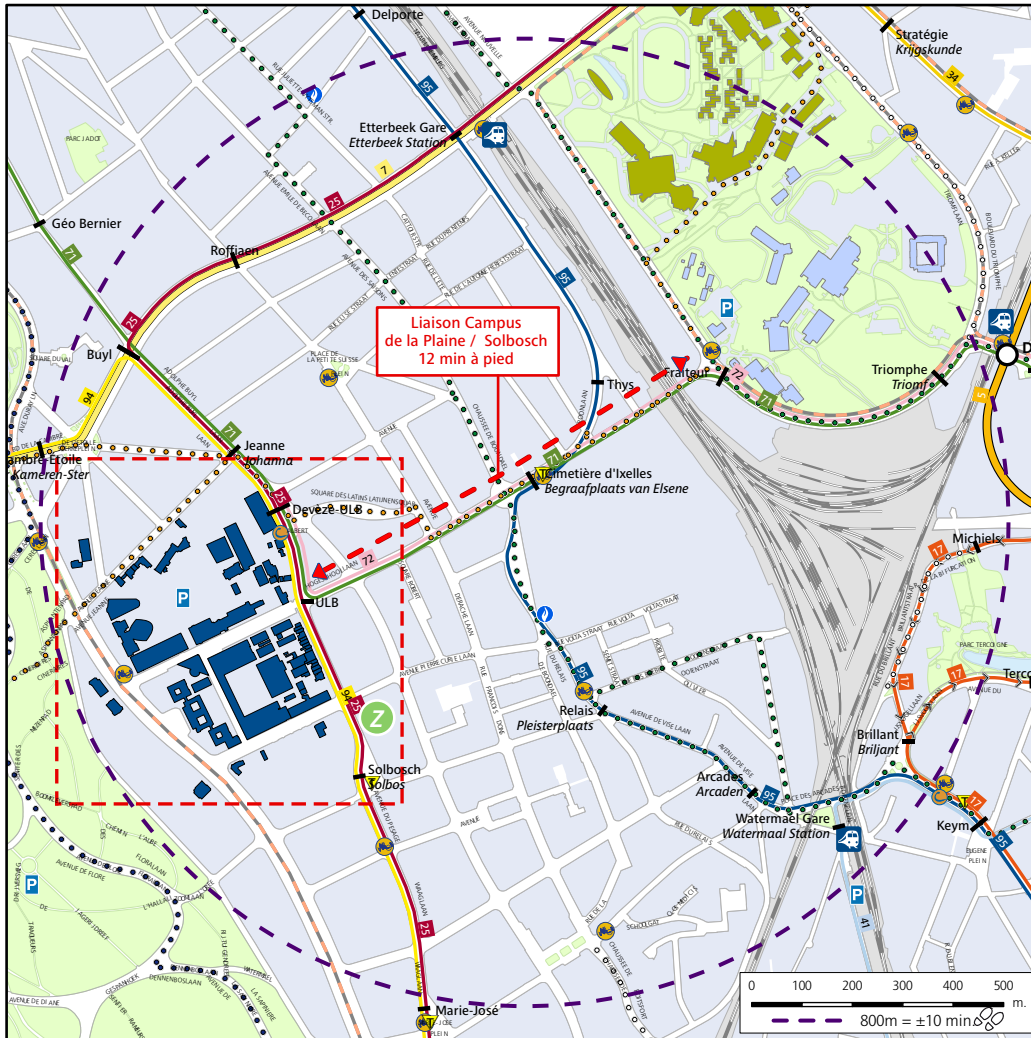


bruxellesmobilité
mobielbrussel

Réalisé avec
Brussels UrbIS®
Distribution & Copyright CIRB

Verwezenlijkt met
Brussels UrbIS®
Verdeling & Copyright CIRB

n° 101a
Edition / Uitgave
2012/12
Réseau / Netwerk
16.04.2012



Bruxelles-Midi

Itinéraire 1 ±28' = 25' 3'

Bruxelles-Central

±24' = 21' 3'

Etterbeek

±10' = 7' 3'

Boondael

±8' = 5' 3'

Bruxelles-Midi

Itinéraire 2 ±28' = 25' 3'

Noctis

Réseau Noctis de la STIB et ses 10 lignes de bus circulant les vendredis et samedis soir de minuit à 3h du matin

±22' = 19' 3'

ULB Campus Erasme

±46' = 43' 3'

ULB Campus de La Plaine

Avec la STIB ±9' = 6' 3'

A pied ±12'

Fréquences

Lignes	PM	C	PS
ULB			
T 25 Rogier - Boondael Gare Rogier - Boondael Station	6	7'30	6
B 71 De Brouckère - Delta	6	7	5
B 72 Devèze-ULB - ADEPS	30	60	30
T 94 Musée du Tram - Herrmann-Debroux Trammuseum - Herrmann-Debroux	6	12	6
Buyl			
T 7 Vanderkindere - Heysel Vanderkindere - Heysel	6	7'30	6
Correspondances Aansluitingen T 25 94 B 71			
Diamant			
B 12 Brussels Airport - Luxembourg Brussels Airport - Luxembourg	10	20	10
B 21 Ducale - NATO Herzog - NATO	12	15	12
B 28 Brabançonne - Konkel	6	15	6
B 29 Hof ten Berg - De Brouckère	6	12	6
B 80 Porte de Namur - Maes Naamsepoort - Maes	10	15	12
Correspondances Aansluitingen T 7 25			

PM = Heure de pointe du Matin
C = Heure creuse
PS = heure de pointe du soir

Attente maximum (Horaires jaunes)

Alternatives

Voir itinéraire au recto. Surfez sur www.velo.irisnet.be

Possibilité de prendre un taxi à l'arrêt Solbosch ou Legrand.

P **De transit :**
CERIA, Stalle, Herrmann-Debroux, Roodebeek, Kraainem, Reyers
Sur place :
le campus dispose de plusieurs parkings.

De l'autoroute de Namur (E411) : Au bout de l'autoroute, face à la pancarte ULB qui se trouve sur le campus de la Plaine, prendre à gauche, puis la première à gauche sur le point Fraiteur. En continuant toujours tout droit (avenue de l'Université), on arrive au Campus du Solbosch.

De l'autoroute de Liège (E40) : Au bout de l'autoroute, prendre la direction de Bruxelles Sud. Au bout du boulevard Général Jacques, prendre l'avenue Buyl ou l'avenue Franklin Roosevelt sur la gauche.

De l'autoroute de Paris-Mons (E19) : Sortir de l'autoroute à Drogenbos et suivre la direction centre-ville. Arrivée avenue Brugmann, prendre l'avenue Defré et traverser la chaussée de Waterloo en pénétrant dans le Bois de la Cambre. Première à droite dans le bois et au premier carrefour, prendre à gauche et ensuite directement la première à droite. Tout droit pour aboutir avenue Franklin Roosevelt. Prendre à gauche pour arriver au campus.

De l'autoroute d'Oostende (E40) : Prendre la direction centre ville, les tunnels jusqu'à la direction Bois de la Cambre. Prendre le tunnel à droite et longer toute l'avenue Louise qui se prolonge par l'avenue Franklin Roosevelt.