





















Université Libre de Bruxelles Campus du Solbosch

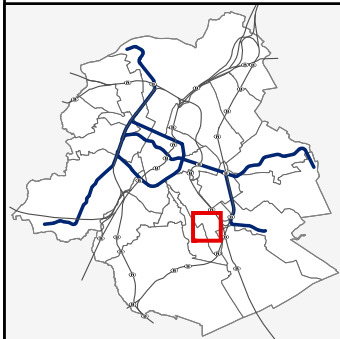
ULB

50, avenue Franklin Roosevelt
1050 Bruxelles

- ULB  (ou Devèze-ULB)
-  T  25  94  B  71  72
- Jeanne 
-  T  25  94  B  71
- Buyl 
-  T  23  24  25  94  B  71
- Cimetière d'Ixelles 
-  B  71  72  95

Légende

-  Itinéraire cyclable
-  Parking auto
-  Points de vente
-  Commissariat de police
-  Bureau de poste
-  Taxis



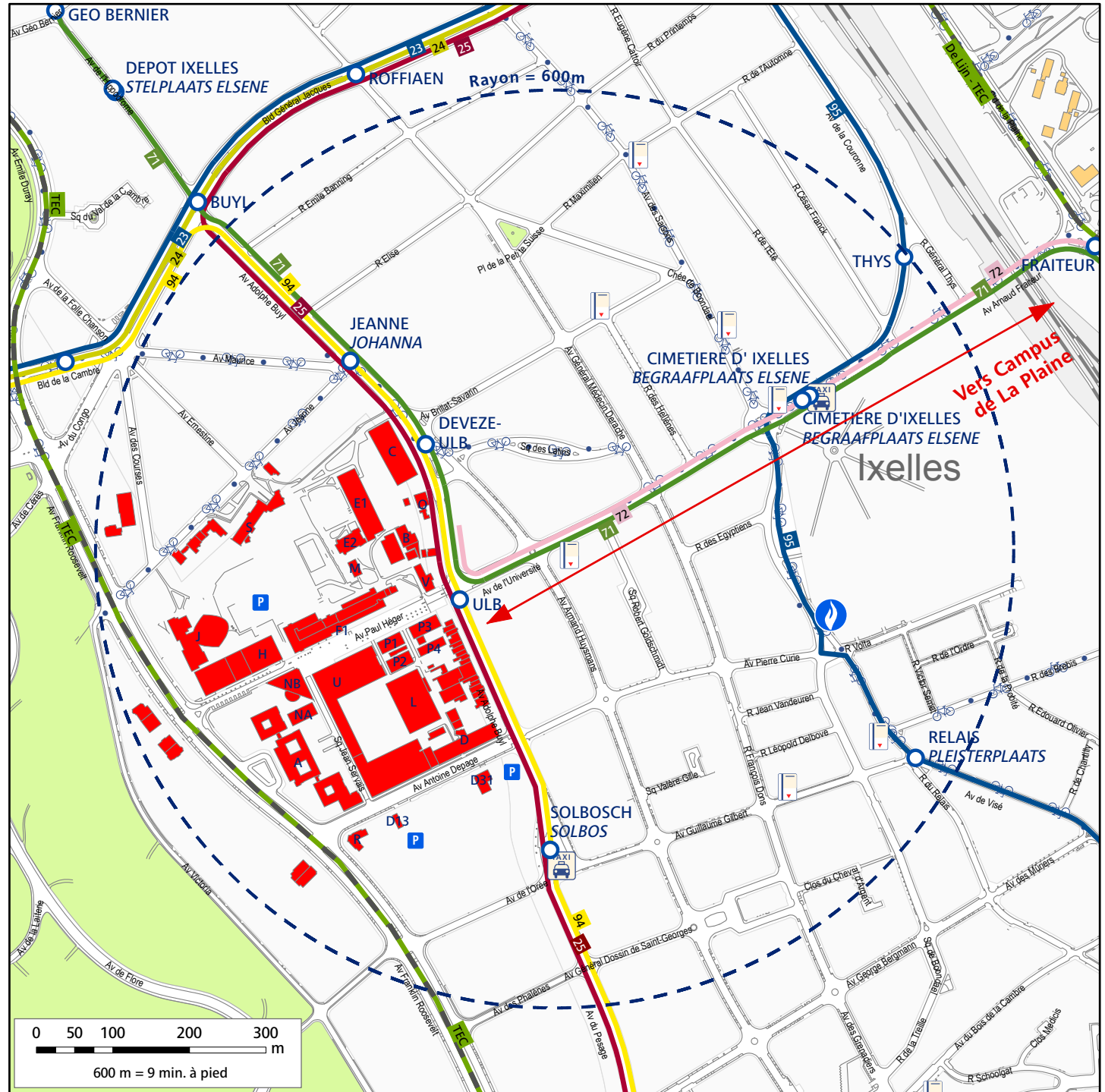
Les données représentées sont telles que communiquées par le gestionnaire concerné

bruxellesmobilité
mobiëlbrussel

Cartographie STIB-DOT

Réalisé avec Brussels Urbis©
Distribution & Copyright CIRB

n°101a - Edition - 2009/06
Réseau 31.08.2009



Université Libre de Bruxelles Campus du Solbosch



B Bruxelles-Midi

Gare du Midi
Zuidstation

M 2 Simonis (Elisabeth)
6 Simonis (Elisabeth)

Porte de Namur
Naamsepoort

B 71 Delta

ULB

Itinéraire 1 ±28' = 25' 3'

Gare du Midi
Zuidstation

M 2 Simonis (Elisabeth)
6 Simonis (Elisabeth)

Louise
Louiza

T

ULB

Itinéraire 2 ±28' = 25' 3'

B Bruxelles-Central

Gare Centrale
Centraalstation

B 71 Delta

ULB

±24' = 21' 3'

B Etterbeek

Etterbeek Gare
Etterbeek Station

T 25 Boondael Station
Boondael Gare

ULB

±10' = 7' 3'

Noctis

Réseau Noctis de la STIB et ses 17 lignes de bus circulant les vendredis et samedis soir de minuit à 3h du matin

Bourse
Beurs

N09 Boondael Gare
Boondael Station

ULB

±22' = 19' 3'

B Boondael

Boondael Gare
Boondael Station

T 25 Rogier
94 Stade Stadion

ULB

±8' = 5' 3'

ULB Campus Erasme

Erasme

M 5 Herrmann-Debroux

Delta

B 71 De Brouckère
72 Devèze-ULB

ULB

±46' = 43' 3'

ULB Campus de La Plaine

Delta

B 71 De Brouckère
72 Devèze-ULB

ULB

Avec la STIB ±9' = 6' 3'

Sortir côté Boulevard de La Plaine, et prendre, en face l'avenue Arnaud Fraiteur.

Continuer en face dans l'avenue de l'Université et entrer dans le campus du Solbosch

A pied ±15'

Fréquences

Lignes	PM	C	PS
ULB			
T 25 Rogier - Boondael Gare Rogier - Boondael Station	6	10	6
B 71 De Brouckère - Delta	6	7	10
B 72 Devèze-ULB - ADEPS	30	60	30
T 94 Stade - Herrmann-Debroux Stadion Herrmann-Debroux	6	12	6
Buyl			
T 23 Churchill - Heysel Churchill - Heysel	12	20	12
T 24 Schaarbeek Gare - Vanderkindere Schaarbeek Station - Vanderkindere	12	20	12
Correspondances Aansluitingen	T 25 94 B 71		
Diamant			
B 12 Brussels Airport - Luxembourg Brussels Airport - Luxembourg	10	20	10
B 21 Ducale - NATO Hertog - NATO	12	15	12
B 28 Brabançonne - Konkel	6	15	7:30
B 29 Hof ten Berg - De Brouckère	6	12	6
B 80 Porte de Namur - Maes Naamsepoort - Maes	10	15	12
Correspondances Aansluitingen	T 23 24 25		

PM = Heure de pointe du Matin
C = Heure creuse
PS = heure de pointe du soir

Attente maximum (Horaires jaunes)

Alternatives

A vélo :
Voir itinéraire au recto. Surfez sur www.velo.irisnet.be

En taxi :
Possibilité de prendre un taxi à l'arrêt Solbosch ou Legrand.

Parking :
De transit : CERIA, Stalle, Herrmann-Debroux, Roodebeek, Kraainem, Reyers
Sur place : le campus dispose de plusieurs parkings.

En voiture :
De l'autoroute de Namur (E411) : Au bout de l'autoroute, face à la pancarte ULB qui se trouve sur le campus de la Plaine, prendre à gauche, puis la première à gauche sur le point Fraiteur. En continuant toujours tout droit (avenue de l'Université), on arrive au Campus du Solbosch.
De l'autoroute de Liège (E40) : Au bout de l'autoroute, prendre la direction de Bruxelles Sud. Au bout du boulevard Général Jacques, prendre l'avenue Buyl ou l'avenue Franklin Roosevelt sur la gauche.
De l'autoroute de Paris-Mons (E19) : Sortir de l'autoroute à Drogenbos et suivre la direction centre-ville. Arrivée avenue Brugmann, prendre l'avenue Deffré et traverser la chaussée de Waterloo en pénétrant dans le Bois de la Cambre. Première à droite dans le bois et au premier carrefour, prendre à gauche et ensuite directement la première à droite. Tout droit pour aboutir avenue Franklin Roosevelt. Prendre à gauche pour arriver au campus.
De l'autoroute d'Oostende (E40) : Prendre la direction centre ville, les tunnels jusqu'à la direction Bois de la Cambre. Prendre le tunnel à droite et longer toute l'avenue Louise qui se prolonge par l'avenue Franklin Roosevelt.
De l'autoroute d'Oostende (E40) : Prendre le RO vers l'est jusqu'à l'embranchement vers l'autoroute de Liège. Prendre la direction Bruxelles Sud. Au bout du boulevard Général Jacques, prendre l'avenue Buyl ou l'avenue Franklin Roosevelt.